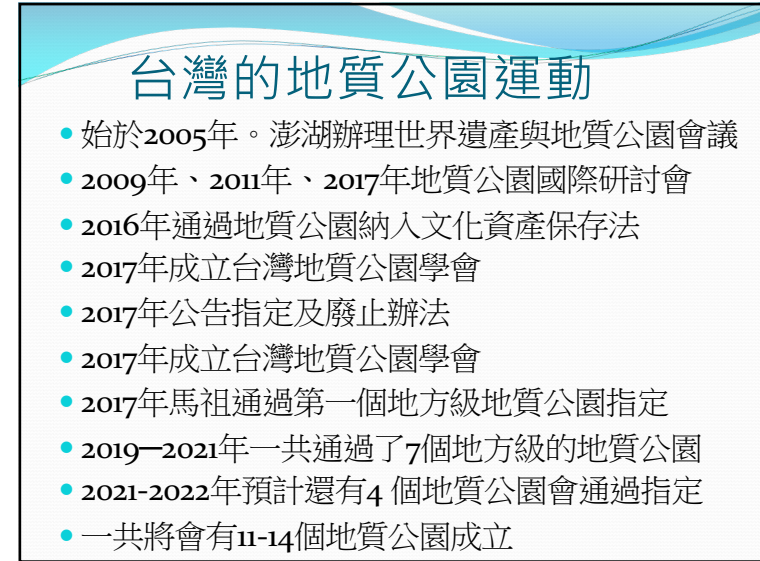
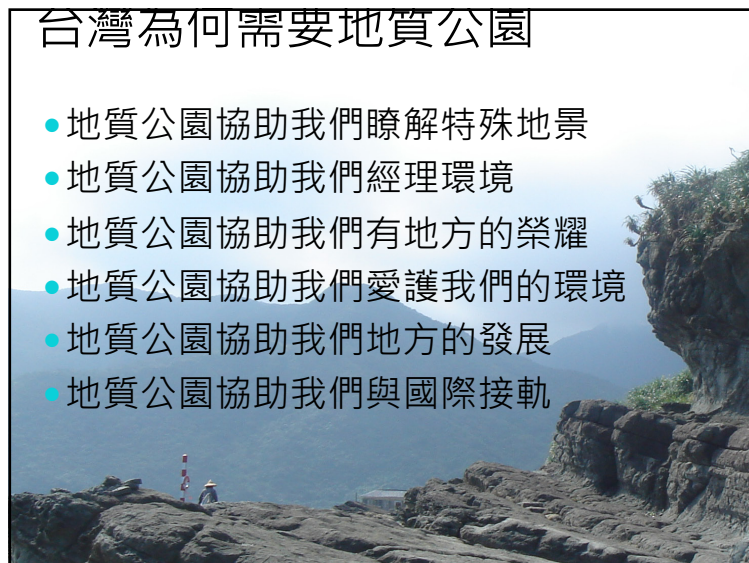




1



2



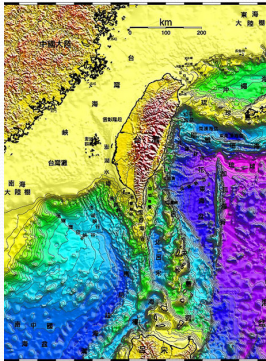
3



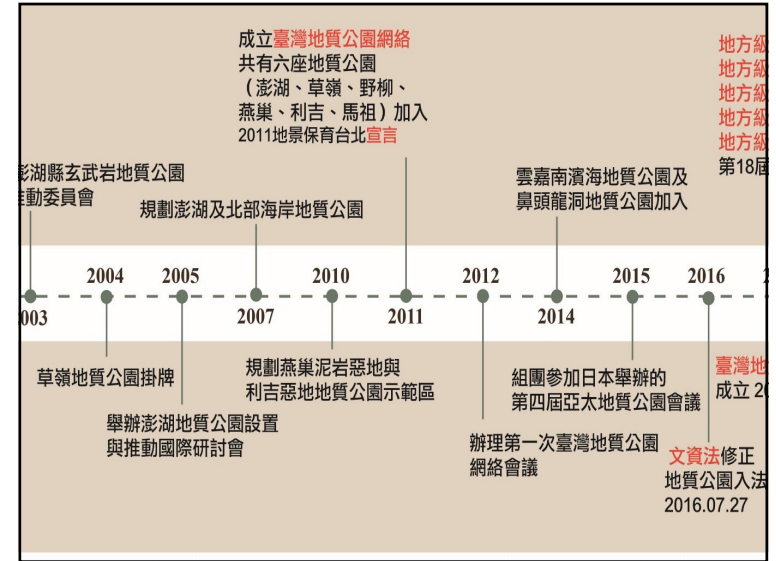
4

## 成立台灣地質公園

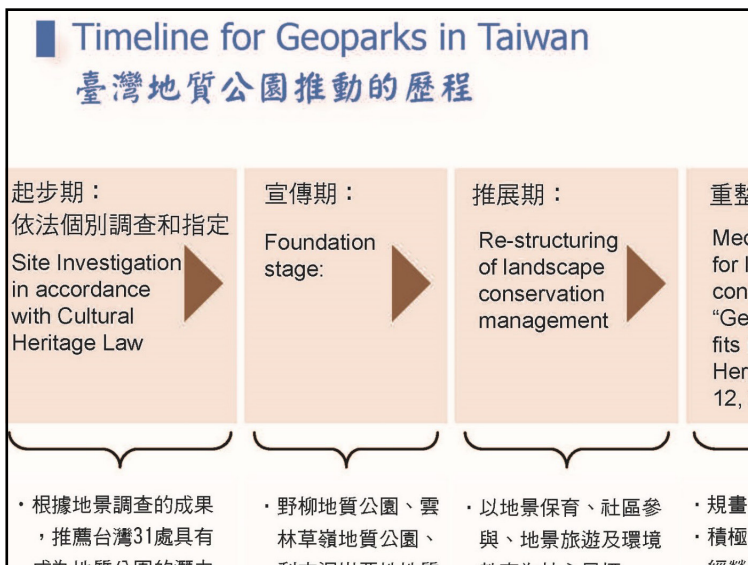
1. 是要透過國際接軌，發展台灣的地景保育、環境教育、社區發展、地景旅遊
2. 要瞭解自己獨特的地理、地形、生態、人文環境，以自己的土地為榮
3. 瞭解自己地方的特色，是一個地方永續發展工程



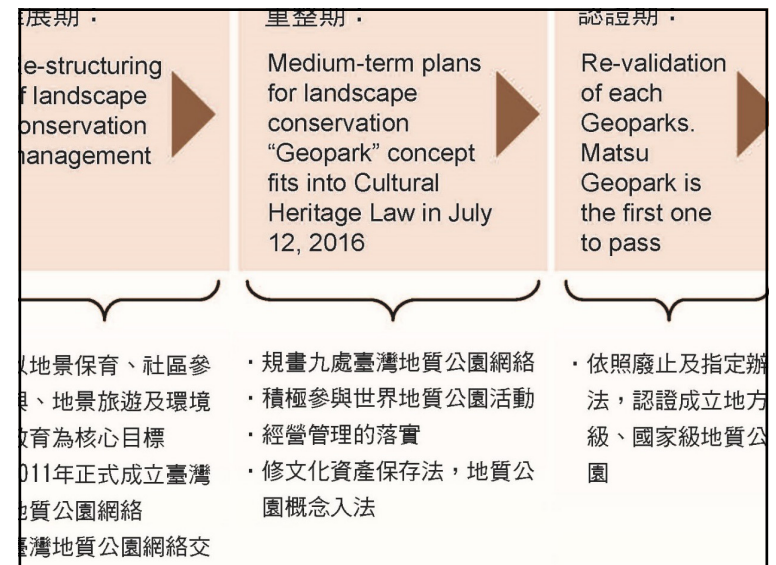
5



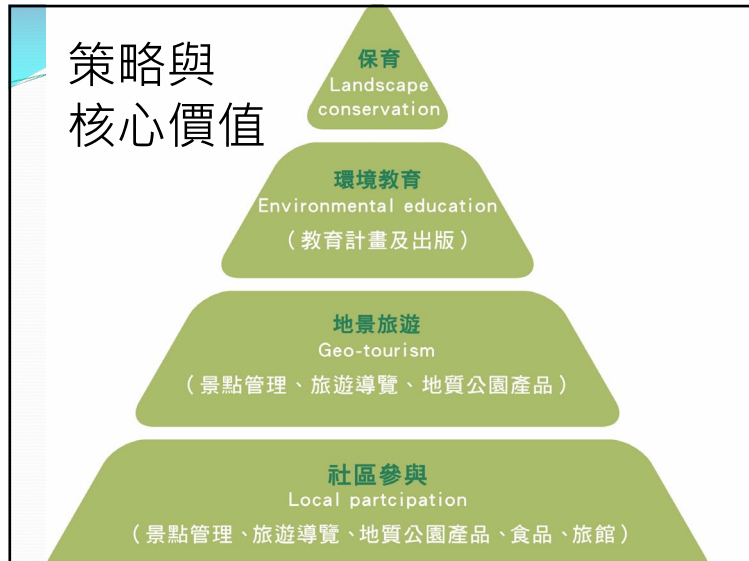
6



7




8



9

## 台灣地質公園網絡的概念

- 地方需要更積極參與、政府部門也需要跨部門參與，共同學習、成長
- 網絡會議提供平台，讓各地質公園可以分享各自的經營成果



10

## 地質公園列入文化資產保存法

- 總統於2016年7月27日公告文資法修正通過。
- 從2005年的澎湖地質公園會議、2009年開始的地質公園會議、2011年會議中，成立地質公園網絡。又經過5年，立法院終於通過三讀。



11

## 地質公園計畫過去10年的工作

- 自然資源調查與保育
- 解說人員的培訓
- 地質公園教育宣導
- 環境教育規劃
- 地質公園相關出版品
- 社區參與與培力
- 國際參訪
- 地質公園深化教育交流
- 社區產業的提倡



12

## 地質公園工作的推動

- 目前一共有7個通過指定，成為法定的地質公園。預計會有12-14個通過指定。
- 各地質公園地方主管機關為縣市政府。有些縣市政府施政沒有注重地質公園這塊。
- 各項地質公園的活動，需要有專責單位負責，需要有一定的人力與經費。



13

## 地質公園的理想與挑戰？

- 誰應該負責地質公園的業務？
- 如何的地質公園業務，才符合地質公園的精神？
- 現階段地質公園學會的任務？
- 還有哪些挑戰？



14

## 誰來參與地質公園的建設？


- 政府部門：中央與地方
- 學術界：協助的機制？
- 非政府組織：各種協會、社團（社區發展協會、地質公園協會）
- 地方業者：餐飲、旅館、解說、產業
- 地方學校：學校日的推廣、學校本位課程、號召家長的能力
- 地方民眾與志工



15

## 地質公園的經營管理

共同成長的平台  
 培力活動、  
 解說員認證、  
 協助地質公園認證  
 國際連結、  
 國際研討會、  
 出版相關文宣產品



16

## 各地質公園的社區參與

- 社區的參與，不能只有靠一時的熱情。必須能永續。
- 解說服務**建立一定的解說內容**、方式及口碑將是下階段要推動的方向。
- 地質公園產品是另外一個方向。



17

## 各地質公園的挑戰

- 各地質公園（包括主管機關、管理機關）需要**檢討，是否支持推動地質公園的工作**
- 各地質公園需要檢討推動的方式與人力及經費的來源
  - 有哪些**年度**的工作計畫可以提出並有效的執行？
  - 有哪些**人**可以來執行這些計畫？
  - **經費來源**是否可靠？是否能及時執行結案？
  - 有哪些**空間**可以運用？
  - 有哪些**解說課程**可以提供？誰來提供？

18

## 未來地質公園可能的發展方向

- **確認地質公園是否是地方所需？提報認證**
- 地方政府要能（願意）推動，並協助社區經營管理
- **深耕聚落產業**，並提昇產品的品質。如雲嘉南的鹽的產業，提升附加價值
- **賦予活動新的文化與產業內涵**。咖啡？林產？
- **持續人才的教育訓練與交流**，培育在地解說與規劃、推動產業人才
- **需要挹助經費來源**：更需要善用資源，避免浪費

19

## 未來的社區參與計畫

- **老舊設施的更新**—地景重建的必要
- **網絡會議、地質公園學會活動的參與**—這是學習、交流與共同成長的平台。
- **培養在地解說員或導遊**—提供在地人才的就業機會
- **傳統商品的創意包裝**—提升遊客的購買意願，這些商品也可以加入地質公園的Logo
- **旅遊商品的研發**—協助當地產業發展
- **特色飲食或餐點的研發**—結合當地傳統食材，來進行產品研發及提供銷售之管道，促進當地產業發展
- **準備迎接外國客人**—與國際接軌

20

## 台灣地質公園學會為大家做哪些事？

- 作為一個平台，提供、協助個地質公園協會、社區活動的參與、對外的窗口
- 協助解說員訓練認證課程與認證
- 網頁提供各地質公園的連結與各地質公園資訊的整合
- 參與國際會議、舉辦國際參訪活動、交流
- 舉辦國際會議
- 國際重要人士邀訪
- 出版各項國際宣傳資料與書本
- 接受委託出版地質公園解說資料
- 辦理全國性的活動、競賽

21

## 馬祖地質公園景點區域規劃列表

景點區域名稱	鄉	經緯度座標	特色
1.馬祖列島燕鷗保護區	北竿鄉、東引鄉 莒光鄉、南竿鄉		島礁、燕鷗生態
2.大澳山景觀區	北竿鄉	26.217997, 120.010106	海岸地景、侵入岩脈
3.秋桂山海岸景觀區	南竿鄉	26.165979, 119.924110	花崗岩、侵入岩脈
4.官帽山景觀區	南竿鄉	26.142244, 119.920900	花崗岩、侵入岩脈、風化作用、海岸地形
5.東引世尾山景觀區	東引鄉	26.368235, 120.507220	閃長岩、一線天、海蝕崖
6.西引海岸景觀區	東引鄉	26.382197, 120.478499	閃長岩、岩石節理、地質作用
7.菜浦澳地質景觀區	莒光鄉(西莒)	25.982332, 119.944310	凝灰岩及海岸地景
8.福正海岸景觀區	莒光鄉(東莒)	25.967228, 119.981904	火山角礫岩、海岸地形
9.東洋山步道景觀區	莒光鄉(東莒)	25.957373, 119.984045	海岸地形、風化作用
10.林坵嶼	莒光鄉(東莒)	25.941553, 119.967456	海岸地形；植物生態

22

## 核心區及緩衝區面積及土地權屬

鄉	位置	面積(公頃)	土地權屬	分區
北竿	螺山自然步道	36.2公頃	公有地及未定地	核心區
	大澳山	36.1公頃	公有地及未定地	緩衝區
鄉	獅嶼	11.38公頃	公有地及未定地	緩衝區
	鐵尖(燕鷗保護區)	8.61公頃 核心區0.98公頃 緩衝區7.63公頃	公有地及未定地	核心區及 緩衝區
	白廟(燕鷗保護區)	1.88公頃	公有地及未定地	核心區
	中島(燕鷗保護區)	1.9公頃	公有地及未定地	核心區
	三連嶼(燕鷗保護區)	13.86公頃 核心區2.54公頃 緩衝區11.32公頃	公有地及未定地	核心區及 緩衝區
	進嶼(燕鷗保護區)	15.61公頃 核心區3.11公頃 緩衝區12.5公頃	公有地及未定地	核心區及 緩衝區

23

### 景點區域名稱

- 1.馬祖列島燕鷗保護區
- 2.大澳山景觀區
- 3.秋桂山海岸景觀區
- 4.官帽山景觀區
- 5.東引世尾山景觀區
- 6.西引海岸景觀區
- 7.菜浦澳地質景觀區
- 8.福正海岸景觀區
- 9.東洋山步道景觀區
- 10.林坵嶼



24

### 馬祖列島 燕鷗保護區

- 核心區: 各保護區陸域部份, 面積約12公頃。
- 緩衝區: 各保護區島礁低潮線向海延伸100公尺內之海域部份, 面積約60公頃。

25

### 東引世尾山景觀區

- 地質特色: 閃長岩
- 地形特色: 海蝕溝、海蝕崖
- 生態特色: 紅藍石蒜
- 文化特色: 戰地遺跡、東湧燈塔

26

27

謝謝參與這場盛會  
祝福大家平安如意

28