

go Green

導賞地質公園

Guide to GeoPark

地質遊 = 破壞地質公園?

曾有地質專家反對申請香港成為地質公園，理由是不想地質景觀受到破壞。這種官僚式的思維，差點令我們失去地質公園的地位。與其新腳趾避沙蟲，倒不如積極教育市民環保重要。今期介紹的R2G團，背後也有相同的理念，導賞員在帶團時也會遵守環保，不會隨便拿走石塊、不超額帶團、鼓勵垃圾回收……更會在導賞期間培養團員對大自然的感情，正面地帶團友去認識並保護環境！



R2G Recommended Geopark Guide
香港地質公園導賞員
TSANG Fan Hong 曾繁康

大熱

專業領隊地質公園團

水泥袋

助學



走入墳場
聽革命史

全城最熱 R2G地質公園導賞

由上月中開始，香港地質公園升呢了！
 現在要尊稱它為「中國香港世界地質公園」，
 跟全世界77個地質公園聯齊。
 以前不識泰山，不是有眼無珠，只是沒有導遊邊行邊講解而已。
 最近流行起參加R2G地質導賞團，
 比一般純為吃喝玩樂的旅行團更專業，
 隨團導賞員都是經嚴格培訓，
 由人文、歷史、生態到地理知識都能詳盡解說，
 是現時時興的地質深度遊。

Young Sir本身修讀地理地質學，更取得悉尼大學地球科學博士，經常到世界各地的地質公園考查，更是整個香港地質公園計劃的始作俑者，抱著「香港既有世界級的地質公園，也要有專業導賞員」作配合，建立起這R2G制度，志在培訓出一班專業的地質公園導賞員。

R2G評審委員之一
 香港地質岩石保育協會主席
 吳振揚



R2G 代石頭說故事

地質公園無遮無擋無入場費，基本上任何人都可以去得到，但石頭不會開口，必要一位導賞員在旁邊替石頭說故事。坊間不少地質公園生態團，唯獨冠以R2G的導遊或旅行團收費較貴但卻團團爆滿，難道地質公園都有豪華團？其實R2G（「Recommended Geopark Guide」的簡稱）是由香港地貌岩石保育協會聯同多位學者及旅遊業界合作推出的評審制度，通過這評審出來的導賞員，等同獲得了認證，不單具備導遊的基本條件，還要熟悉生態和地質知識，就算為地理科老師作導賞都未驚過。

認住 R2G 導賞員

目前，獲得R2G導賞員資格的導賞員約有39人，未來導賞員還可考取更高資歷的「認可導賞員」資格，為世界級的地質公園作更專業的導賞。

Joseph Lo
 R2G地質公園導賞員，導賞年資達三年，擁有地質旅遊證書、文化及生態導賞證書、生態旅遊證書。

01 六角襟章

獲得R2G資格的導賞員，會有一套淺黃色恤衫、杏色西褲作制服。但有些受聘於旅遊公司的導賞員會穿回公司制服，但必會佩戴一六角形「R2G」襟章和銅製名牌作識別。



Arthur Tsang
 R2G地質公園導賞員，導賞年資達三年，擁有文化及生態導賞證書。




02



教學裝備
 在導賞員身上未必見到登山裝備，反而教學用的白板、鐳射筆就隨時候命，方便邊行邊講，為了令內容更具體，連顏色相間的白板擦也會被用來作沉積岩解說道具。

03



自製教材
 除了一般急救用品，每位導賞員都會備有一份自製教材幫助講解。教材不單有圖解地質成形成圖，還有一些歷史相片如60年代的制水圖片，去幫助團友了解地質公園內的水庫建成原因。

R2G基本資格：

- 中五或以上程度（新高中課程下需達S3程度）或以上學歷，並已完成R2G秘書處認可的生態旅遊、地質公園或同等課程
- 於過往一年內，具有不少於40小時已證實及R2G秘書處認可的地質導賞經驗
- 必須重視自然環境保育，並身體力行（需於申請時提交相關陳述）
- 具備地質多樣性、生物多樣性、地質保育和地質公園概念的基本知識，同時對香港地質公園的理念、管理和地質資訊所知甚詳
- 能清晰流暢地運用廣東話，以及一種或以上其他語言帶領地質導賞活動，清楚解釋相關的地質現象、地質遺跡及其他資料（摘自R2G香港地質公園導賞員推薦制度網頁）

R2G團還有.....

專船接待

獨得上一團R2G地質公園旅行團，必須由認可的R2G導賞員以最高比例1:22帶團外，還有兩艘R2G專船接載團友出發。地質公園兩大園區各有一艘專船，可經由承辦R2G的旅行社租用。

R2G船頭都必有地質公園Logo作識別。



東北沉積岩團R2G專船船主李生，擁有四十年以上航海經驗，每到一些海中景點都可以將船停泊在最有利位置觀賞，駕駛技術超班。



船內連枱面都放有地質公園圖景相片和地圖，方便團友確認位置。



船上置有電視機及音響，可播放秘書處製作的地質公園介紹短片。

睇地質食文化

每團R2G團都要歷時數小時，中間必定會安排膳食，原來連餐館都要經R2G審批！R2G團中的餐大多以當地人的地道食品為主，如吉澳的客家菜；或者以食物模仿香港的地質外殼，如以豆腐模仿六角柱石等，好有創意！



到東北沉積岩團的話，大多會到吉澳用餐；吉澳人口多為客家人，可在島上食地道客家菜，感受一下當地文化。



最佳角度

景點之一的鬼手，位於赤門海峽，必須乘船前往。其實鬼手只有170多厘米，要近看才看到鬼手的形狀，經驗豐富的船家甫一抵達已將船頭對準「鬼手」，讓團友近距離欣賞。

直擊 R2G 一天團

現時有辦R2G團的機構不過五間。10月1日，我們參加了一次R2G的東北沉積岩團導賞團，是次是地質公園入世後的首團。一團約40人，由兩位R2G導賞員帶領。由大學出發坐船到荔枝窩，再到吉澳及鴨洲，途經鬼手及赤門海峽。雖然行程跟一般團無異，但當中除欣賞地質外還會加插一些民間生活、歷史文化講解，不是一味地理課，亦是R2G團跟一般團與別不同之處。



用嘴巴體驗文化

中午到吉澳食客家菜作午餐，導賞員還介紹了客家茶果給團員，換個角度用味覺去體驗風土人情。



資源中心助賞

地質公園路線中會有多個地質公園資源中心，提供路線中的地質及當地文化解說，位於吉澳的中心內還有島上居民充當義工，親身講解島上居民生活和習俗。




搞笑民間故事

地質以外，一些當地的小故事都是導賞團中的重要亮點。如這副位於吉澳的「鬼佬門神」，據說由不諳中國文化的鬼佬所繪。門神腰帶繪有如「比卡超」圖案，十分搞笑。



地理課

看過鬼手，導賞員隨即上一堂鬼手形成的地理課。將風化如何做成的「手指」和海浪如何做出「手腕」過程深入解釋，非常詳細。



控制人流

啟程往荔枝窩期間，導賞員收到消息有一行300人的船將會抵達荔枝窩，導賞員即時修改行程改航到鴨洲，避免人流過分集中對當地造成生態破壞。




感受石頭

地質公園團少不了石頭介紹，導賞員一邊講解還會邀請團友親身摸摸石頭，感受其質感，還以「金沙」去比喻角礫岩的構造，生動又印象深刻。



R2G 中國香港世界地質公園新界東北沉積岩區地質遊行程：馬料水碼頭—黃竹角咀（不登岸）—印洲塘—荔枝窩—吉澳（特色午餐）—鴨洲—馬料水碼頭（全程約七小時）
日期：10月16、23及30日
費用：\$380/位（包括領隊、專船、圖鑑、午餐、十萬元平安保險及1,000元意外醫療保險）
查詢：3105 0767（綠恒）
網址：www.ecotravel.hk



走入百年圍村

荔枝窩村幾乎已荒廢，導賞員憑遺留下來的舊屋、舊石階、磨刀石及圍村設計，就地取材細說當年歷史，真實場景比去博物館更貼近生活。

團友Mark（中三學生）
 「跟呢個團學咗好多地理知識，好多連上堂都學唔到。難得可以認識不同種類的石頭，又可以親手摸下，印象好深。中間去睇「鬼佬門神」好得意。」



新登場

史前故事館

去過地質公園，睇過香港的奇異地貌後，可以到中銀總行新開的史前故事館作延伸進修。剛於10月3日開幕的博物館，內裡放了多種史前動物及植物化石，部分史前動物更在幾億年前於香港生活過，當中更有在香港首次發現的溝鱗魚魚鱗化石標本，可說是香港最早生物歷史發現。



根據專家考查，在香港生活過的史前魚類最少有四種，當中一種在香港首次被發現的溝鱗魚更被命名為「楊氏香港魚」，估唔到在四億年前的歷史中，香港也佔有一席位。



展館內設有一些互動遊戲，方便參觀者邊玩邊認識史前動物的生活習性。



史前故事館
地址：香港中環德輔道中2A號中國銀行大廈（香港）地下
開放時間：9am-6pm（逢星期二休館）
備註：免費入場