


# 石頭記



● 這個就是吳振揚隨身帶備的放大鏡，方便看石。



現代人隨身必備的，可能是iPod和手提電話，吳振揚袋中，則常備一個小型放大鏡，助他看清石頭的故事。人稱「護石人」的吳振揚，是香港地貌岩石保育協會主席，也是香港地質公園的促成人之一，自小對石頭着迷，近年還組織「洗石天使」，義務清擦郊野公園石上的塗鴉。岩石的顏色、紋理、形狀各異，吳振揚不僅看出一部厚厚的歷史書，還悟出凡事勿執着的人生道理。

香港地質公園開幕四個月，期間每一期的導賞團，都會在公開報名的短短幾小時後即告爆滿。事實上，聯合國十年前才開始推出地質保育概念，並倡議在全球設立五百個地質公園，努力保留具有科學價值的天然土地，現時已設立了五十七個，香港是其一。

在一般人眼中，石頭不就是死物嗎，有啥好看，還要制定政策保育？這就要從頭說起：地貌岩石是所有生態系統之基礎，保護它們，等於保護所有環境與生態系統，石頭才是萬物的母體。有份促成香港地質公園成立的吳振揚說，岩石含有豐富礦物，有些生物依附在岩石生長，是食物來源，破壞岩石，也即破壞了生物鏈。





●香港岩石專家不多，連傳媒導賞團都是他出馬帶隊。

## 最怕兩類人

地質公園成立之初，坊間擔心過多遊客會破壞自然景觀，吳振揚直言，他並不擔心遊客，因為設立地質公園的目的，正是讓更多人認識本港地貌，他反而最怕兩類人：一類是對岩石非常熟悉的人，另一類是「郊野曾灶財」。

「香港有一些熟悉岩石的人，知道那種礦物和岩石最有價值，隨時鑿走一塊，自己收藏；另一類喜歡在郊野塗鴉，最要命是年年補油補色，他們對岩石的破壞才是最大。」

針對石上塗鴉，吳振揚幾年前發起洗石運動，與中學及青少年中心合作，招募學生參加「洗石天使」，每次選一個特別地質景觀兼安全的地區，清洗石上油漆，整個過程不用化學劑，徒手以勞工手套、砂紙、鋼絲刷和鏟清理，因為油漆都是在石的表面，而鏟的深度有限，不會對岩石造成傷害。

按他觀察，長洲和南丫島最多石上塗鴉，不同地質洗刷的難度亦有別，以相同面積的塗鴉來說，沉積岩需要兩三分鐘，花崗岩和火山岩卻要刷半小時，有時甚至花上一小時，也只能減淡顏色。安慰的是，洗石概念受到認同，中國和東南亞地區也曾邀請他前往作經驗分享。

## 三百米山路行五小時

吳振揚唸中學時是民安隊少年團，喜歡行山，小時候視行山為體力挑戰，不過行得多要求自然高，面對山形地勢，開始問點解，為滿足好奇心，大學修讀地理，發現地質原來很複雜，自此看的東西完全不同，就像開了第三隻眼，行三百米的山路，來來回回兜路又再仔細觀察，看足五小時亦等閒。

「細心留意，如一塊石頭呈暗紅色，中間有其他顏色紋理，上面有大小不一的結晶，憑着這些資料，可以推算之前生態環境的歷史演變，石頭是一本厚厚的歷史書，了解它需要更廣闊的基本知識。」

如果說香港是「石屎森林」，不如說是「石頭森林」，吳振揚說，香港最多的天然岩石依次為火山岩、花崗岩、沉積岩和變質岩，「九龍半島、屯門和西貢以火山岩為主，港島沿電車路則布滿花崗岩，有豐富的礦物和晶體。花崗岩正是以前火山下的岩漿。原來我們都住在岩漿附近。」



●洗石天使標誌。



●四處可見石上塗鴉。



●向義工簡介洗石工具，一定不用有毒物質。



## 扛上保育責任

西貢萬宜水庫的六角岩柱所佔範圍逾一百平方公里，就規模和石質而言，皆堪稱世界罕見，這也是吳振揚其中一個最喜歡的地方之一。他有感而發，香港應以自然景觀為地標，像ifc這類以高度取勝的地標不會持久，「其他地方隨時建一座比你更高的建築物，況且一百年之後大廈也會消失，反而獅子山這些形狀獨特的地貌，一來代表香港形象和精，二來在另一個地方找不到相同的。」


因為對石頭熱愛，○六年與一班義工成立「香港地貌岩石保育協會」，向公眾推介保育岩石的重要，吳振揚自己經常到學校主持講座，向學生解釋為何要保護岩石、香港有那些特別的地貌、可以怎樣做等。

香港的岩石專家不多，導賞員的訓練也有他的份兒，地質公園開幕後，也帶過不少傳媒和公眾導賞團，最忙的時候，一星期去足七日西貢。能夠在長大的地方有如此標誌性的貢獻，自己也很高興。

## 如果石頭會說話

吳振揚一直以為愛好地質研究是小眾趣味，多得互聯網，才發現為石頭瘋狂的人原來為數不少，他每日最少收到三數個來自世界各地的電郵查詢，有的附上照片，說是發現奇怪石頭，求教或交流。遇有不明白的，他會查資料。「這類電郵每日一定要覆，否則積存一星期可不得了。」

吳振揚說，地球存在已四十六億年，對比岩石存在的歲月以億年計，人的一生的確很短暫，所有不如意的事都變得不足持，凡事毋須太執着。石頭不懂說話，護石人卻從中悟出人生道理。



●地質公園的六角岩柱，範圍之大全球罕有，也是吳振揚最喜歡的地方之一。




●吳振揚最愛看石頭，遇到獨特的地形便樂上半天。



●香港地方雖小，卻擁有不少珍貴地貌。





ML


ml.au@singtaonewscorp.com

中三後再沒讀地理，每次行山和出門旅行，看到特別的地形，都恨自己沒把這科讀好。

十年前一個人到地中海旅行，其中兩站是土耳其的奇石林和約旦的Petra古城，前者地形古怪奇特，忍不住貴一貴碌卡都要坐熱氣球從空中俯瞰全景；後者有「粉紅迷城」之稱，石頭呈現不同深淺的紅色，加上蜿蜒幾百米的通道由兩旁高聳的岩石裂縫形成，非常神奇，那次是第一次發現石頭之美。

吳振揚說地質公園能夠順利成立，是可一不可再的機會，因為局長和負責官員都是讀地理出身，彼此明白大家想法，方能成事。不過公園開幕之初，居然有人說要設小食亭、spa和停車場，簡直嚇傻了眼，不解為何有人抱如此想法。

「留下足印，不留下垃圾；帶走回憶，不帶走物件」是生態旅遊的精神，同學假如有機會到地質公園，緊記以上原則，而且別加上「到此一遊」塗鴉。



中國國家地質公園  
National Geopark of China



HONG KONG  
GEOPARK  
香港地質公園

www.geopark.gov.hk



《S-file通識生活》

編輯：S、英嘉、蜜柑、欣、顯 記者：蘆葦、阿豆、銀洲、Jamie、ML  
 訂閱查詢：2798 2988 傳真：2750 5584 編採部電話：2798 2297  
 電郵：sfile@singtao.com 地址：筲箕灣東旺道3號星島新聞集團大廈11樓

傳真：2753 8879