


漠視滾石警告 爬峭壁站崖邊

◆遊人越過警戒線觀岩石，忽視石塊墜落的危險。



◆不少遊人在公園內徒手攀爬岩石，險象環生。

遊人亂闖地質公園出事無得賠

【專案組記者張美琪、王家文報道】火石洲地質景區日前發生巨石砸死磯釣迷慘劇，市民仍未吸取教訓。不少遊人到訪西貢萬宜水庫東壩岩石群時，跨過石壘走近岩石和懸崖拍照，甚至攀爬潛入洞穴，無視石塊滾落或斷裂危機。保險業人士提醒，遊人漠視警告出事亦難以追究。

父母帶小孩攀爬過程驚險

周日記者前往西貢萬宜水庫東壩觀察，發現有人冒險走出石壘外拍照，稍一「跣腳」便會滾落三、四十米的岩石底部；地質公園內雖設有警告牌，提防有石塊滾下，但仍不時有人越過石壘和警戒線，走近六角岩柱群下留影。

不過最危險的卻是有遊人徒手攀爬進入海蝕洞，該洞

外圍環水，兩邊盡是峭壁。記者目擊有父母帶同小孩在峭壁上攀爬，驚險萬分；另有女遊人疑「跣腳」要在石邊危坐，幸得男友人扶持；有長者更索性脫掉鞋子，只穿着襪子在石上攀爬。記者在海蝕洞內短暫停留二十多分鐘，至少看見有二十人爬進洞內。

香港專業經紀協會公共關係主任家鑫表示，若意外地點已警示不准進入，遊人因此受傷能否獲意外保險賠償，需視乎保單的條款規定；而一般旅遊保險都列明不保障高風險活動，若旅客犯規在先，隨時不會受到保障。

香港地貌岩石保育協會主席吳振揚稱，岩石風化有塌石危機，即使碎石剝落也易擊傷遊人，提醒遊人不要走近，勿掉以輕心，他建議漁護署在假日時增派人手巡查。

資料來源：東方日報 26-11-2009

攀爬地質公園 藏殺機

日前火石洲地質公園發生巨石砸死磯釣迷慘劇，暴露岩石潛藏奪命危機。意外發生後，市民仍未吸取血的教訓。在最多遊人到訪的西貢萬宜水庫東壩岩石群，不少遊人故意跨過石壁走近岩石和懸崖拍照，險象環生，甚至徒手攀爬潛入洞穴，無視石塊滾落或斷裂的危機。保險業及法律界均提醒，遊人漠視警告肆意冒險，一旦出事未必有保障，亦難以向當局追究。

■文：張美琪、王家文／圖：甘偉倫

香港地質公園本月初開幕後，糧船灣、橋咀洲等八個景區愈來愈旺。每逢假日，遊人為爭睹這些被評為國家級的自然景觀，攀石涉水亦在所不惜，遊人黃小姐眼見其他到訪市民的種種危險舉動，不禁有感而發。「好多時做遊客的心態就係咁，見到靚景就會不顧危險。」

周日記者前往西貢萬宜水庫東壩觀察，遊人特別多，險象環生的情況亦不斷發生。當天強風凜冽，一羣年輕人興之所至到在行人路上拍照留念，「喇！喇！」其中一人竟冒險走出石壁外舉機拍照，他站在邊緣位置，腳下是六角岩柱群，稍一「跳腳」便會滾落三、四十米的岩石底部，記者看見也感心寒。

岩石崩裂隨時飛墜

雖然地質公園內多處設有警告牌，提防石塊滾下，但大人細路都一於少理。記者不時見到小孩胡亂在岩石上蹦蹦跳跳；部分成年人亦刻意越過石壁和警戒線，走近六角岩柱群下留影，他們頭上是岩石，腳下是碎石，部分岩柱更缺了一角或現裂痕，隨時有塌石危險。

不過，最叫人觸目驚心的，首推遊人徒手攀爬進入海蝕洞。該洞凹陷於岩石群內，經長年累月的海水拍打及風化而成，現時該洞外圍環水，兩邊盡是峭壁。記者目擊有父母帶同小孩在峭壁上攀爬，驚險萬分；另有女遊人疑「跳腳」要在石邊危坐，幸得男朋友扶持；有長者更索性脫掉鞋子，只穿著襪子在石上攀爬。

不少遊人在地質公園內徒手攀爬岩石，險象環生。

記者在海蝕洞內短短停留廿多分鐘，至少有廿人爬進洞內，遊人甘冒擦傷甚至跌死遇溺危險，無非想窺看岩石柱底部面貌，但樂極易生悲，誤以為岩石鞏固堅穩，卻忽略岩石風化情況。爬入洞拍照的遊人馬先生坦言：「其實諗真啲，唔應該畀人爬入洞，真係好危險。」

保險公司未必受理

遊人漠視安全警告，萬一發生意外，保險公司也未必受理。香港專業經紀協會公共關係主任家鑫表示，若意外地點已警示不准進入，遊人因此受傷能否獲意外保險賠償，需視乎保單的條款規定；而一般旅遊保險都列明不保障高風險活動，若旅客犯規在先，隨時不會受到保障。

律師梁水鏗亦說，地質公園是天然場所，意外多是天災造成，「除非找到專家，如地質學家或是工程師等，證實意外地點是當局疏忽造成，才可以考慮控告政府。」不過，他承認能夠成功追討的機會很微。


「地質公園不是維多利亞公園，存在一定的風險，遊人必須有安全意識。」香港地質岩石保育協會主席

吳振揚指出，岩石風化會有塌石危機，即使碎石剝落，也易擊傷遊人，故加設石壁原意是作警戒線，提醒遊人不要走近，而園內亦有足夠的警告牌，他理解遊人會樂極忘形，但切忌掉以輕心，他建議漁護署在假日時增派人手巡查，勸喻遊人要遵從安全守則。


漁護署發言人表示，署方在多個地質公園設有警告牌，提醒遊人注意安全，切勿攀爬岩石及踐踏受嚴重風化或侵蝕的岩石；署方已為旅遊業界制訂導賞指南及相關守則。發言人重申，市民遊覽時必須遵守安全指引。



雖然地質公園內有豎立警告牌，部分遊人卻視若無睹。



海蝕洞可觀賞岩石柱底的面貌，吸引很多遊人前來拍照留念。



六角岩柱群雖壯觀，但遊人越過警戒線在岩石下拍照，忽視石塊塌落的危險。




進入海蝕洞的峭壁濕滑，有遊人因跳腳危坐石邊，要友人協助才可脫險。

強風時節不宜出海賞石

地質公園的岩石動輒有數千年歷史，最遠久更達四億年。岩石長年遭海水侵蝕及冷縮熱脹，加上物理風化現象，隨時有大石滾下。有地質專家指出，部分海線地質公園，如果洲群島、橫洲和赤洲等，岩石風化情況會較嚴重，強風大浪的時節會增加塌石的風險，故每年九月中後，本港東北風強烈，海面常見暗湧，不宜出海賞石；最佳時間是六月至九月吹西南風的日子，「但絕不建議遊人上岸賞石，始終較危險。」


漁護署最快於明年初刊憲，將根據《郊野公園條例》及《海岸公園條例》把在果洲群島、纓紅群島及赤洲等偏遠島嶼，劃定為特別地區或海岸公園，合共面積超過五百公頃。

發言人表示，署方會於周日及假期派員到有關地區巡邏，並強調基於安全考慮，海線地質景點不適合遊人登岸，只宜乘船遊覽，同時可減少遊人對地質遺迹造成壓力和破壞。



遊人為留倩影，冒險站近崖邊拍照，稍一不慎，隨時掉下三、四十米的岩石底部。

遊人感言



馬先生（資訊科技業）

「本來就覺得唔係好危險，但石頭好滑，一唔小心就會跌落水，其實諗真啲，唔應該畀人爬過來，真係好危險。」



陳小姐（文職）

「地質步道看似平坦，但旁邊有好多碎石，隨時有石頭跌落嘍，反而爬入海蝕洞就唔覺好危險，自己會小心啲。」

人為破壞塗鴉缺德



有市民在新開幕的地質公園內用石刻上「到此一遊」，非常缺德。

本港岩石面對的最大危機，並非來自風化現象，而是人為破壞。記者上月底到過西貢萬宜水庫東壩地質公園，當時不少道路仍在鋪設瀝青。惟相隔一個月，部分路面已遭缺德市民塗鴉，甚至用石頭刻上「到此一遊」四個大字，面積達三呎乘六呎，非常礙眼。

香港地質岩石保育協會主席吳振揚坦言，遊人的塗鴉行為是意料中事，預計會陸續有來，「好多人去到一個景點就要刻字，這種習慣就好像癩症一樣擴散，渲染到其他人有樣學樣。」

目前最受破壞地區是長洲和南丫島，幾乎全部奇石都被畫花，普通一個三呎大的噴漆字，起碼要花十五至三十分鐘清刷。該會雖定期到各景區清洗岩石，但他強調，最重要是市民自律及加強教育宣傳。

根據《簡易治罪條例》，市民在岩石上塗鴉屬破壞公物，可被檢控，最高罰款為港幣五百元。